

oggetto:
PROGETTO PER ACCORDO OPERATIVO AI SENSI DELL'ARTICOLO 38 DELLA LEGGE REGIONALE N. 24 DEL 2017. Area sita in Castel Bolognese via Biancanigo, distinta al catasto fabbricati al foglio 15 mappale 2913, 2910 e 2916 - PARTE DI AMBITO 03

committenti:
Cristoferi Paolo
 c.f. CRS PLA 68A16 D458Z
 via Biancanigo n. 929
 48014 Castel Bolognese (RA)

progettista:

















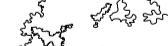





ARCH. ALBERTO SILVESTRINI
 via Formasari n. 16
 48014 Castel Bolognese (RA)

PROGETTO URBANO - revisione ottobre 2021

n° 2.1 - Inquadramento territoriale

spazio riservato

LEGENDA

- | | | | |
|---|---|---|--------------------------------------|
|  | Limite comparto |  | Viabilità ciclo pedonale di progetto |
|  | Superficie fondiaria privata |  | Viabilità ciclo pedonale esistente |
|  | Superficie fondiaria da cedere |  | Sagome di massimo ingombro |
|  | Parcheggio PUBBLICO di progetto |  | Viabilità carrabile di PRIVATA |
|  | Area verde pubblica di progetto |  | Pista ciclabile fuori comparto |
|  | Area verde di progetto con vasca di laminazione |  | Viabilità carrabile esistente |
|  | Area verde pubblico esistente |  | Accesso carrabile in progetto |
|  | Area verde privata circostante |  | piazzola rifiuti ml 10 x 2 |
|  | Tiglio |  | Orti urbani |
|  | Acero Platanoides, distanza 6/7 mt. |  | Acero Platanoides, distanza 6/7 mt. |
|  | Rose tapezzanti - Lonicera Plitea |  | Platano |

